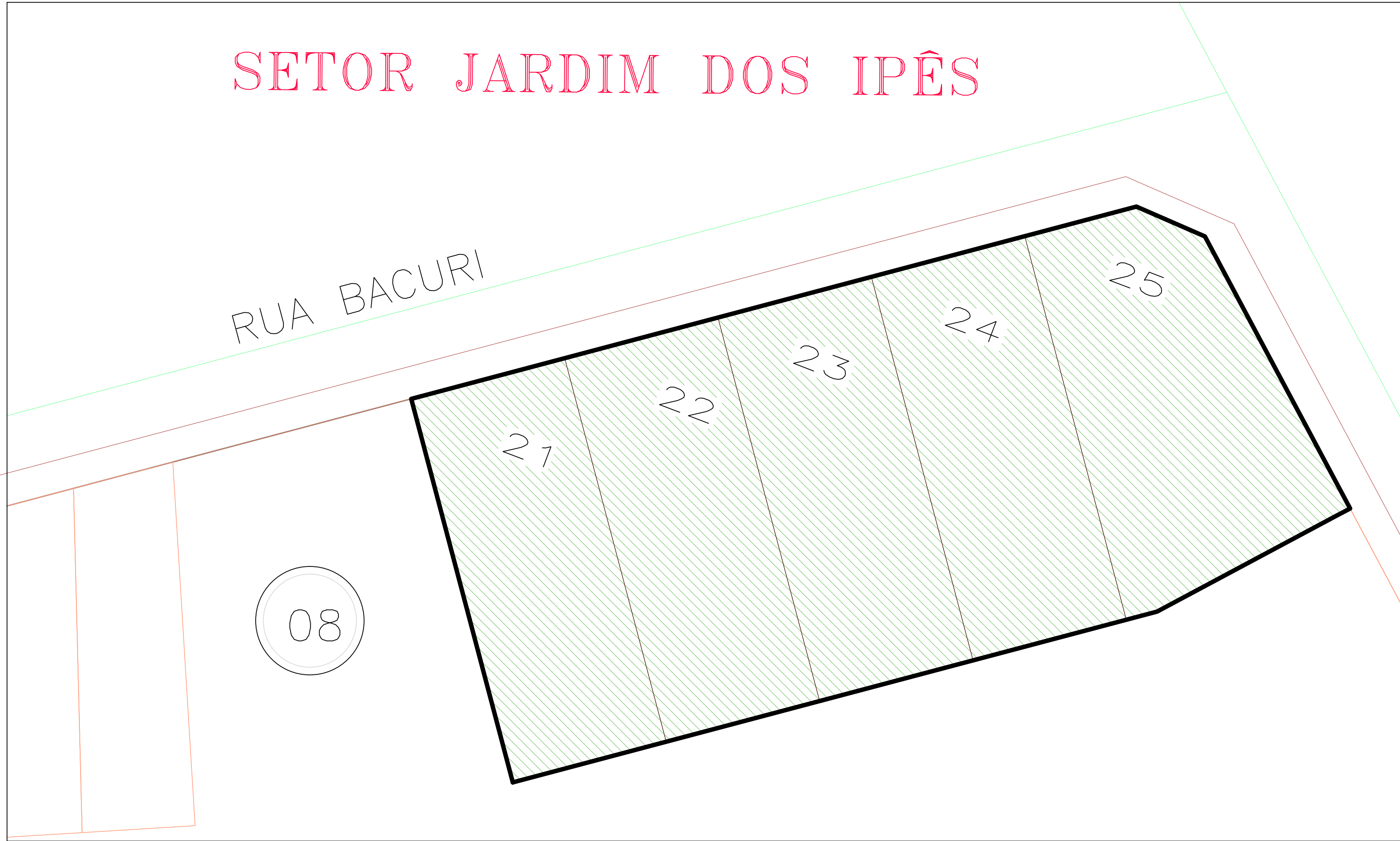
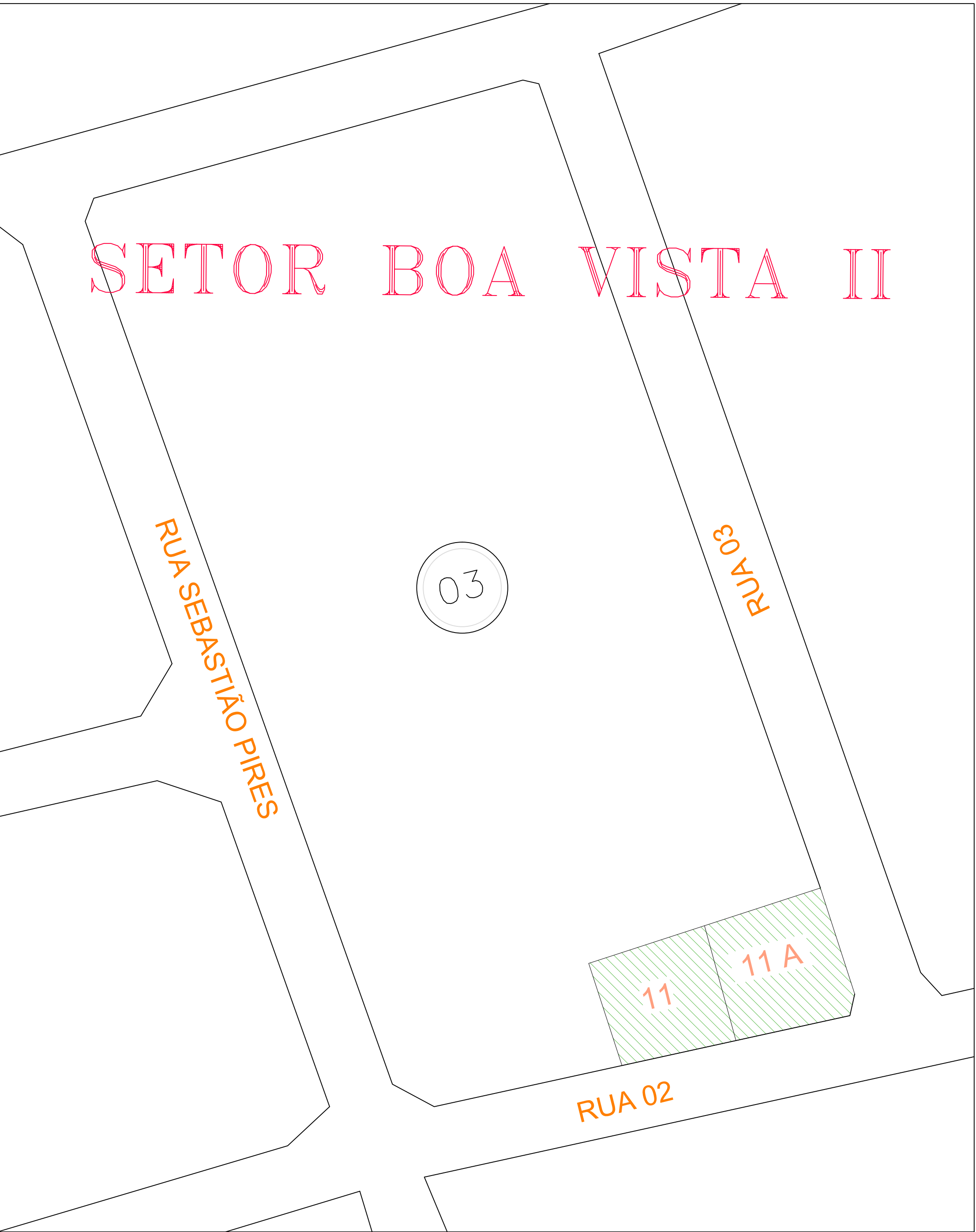


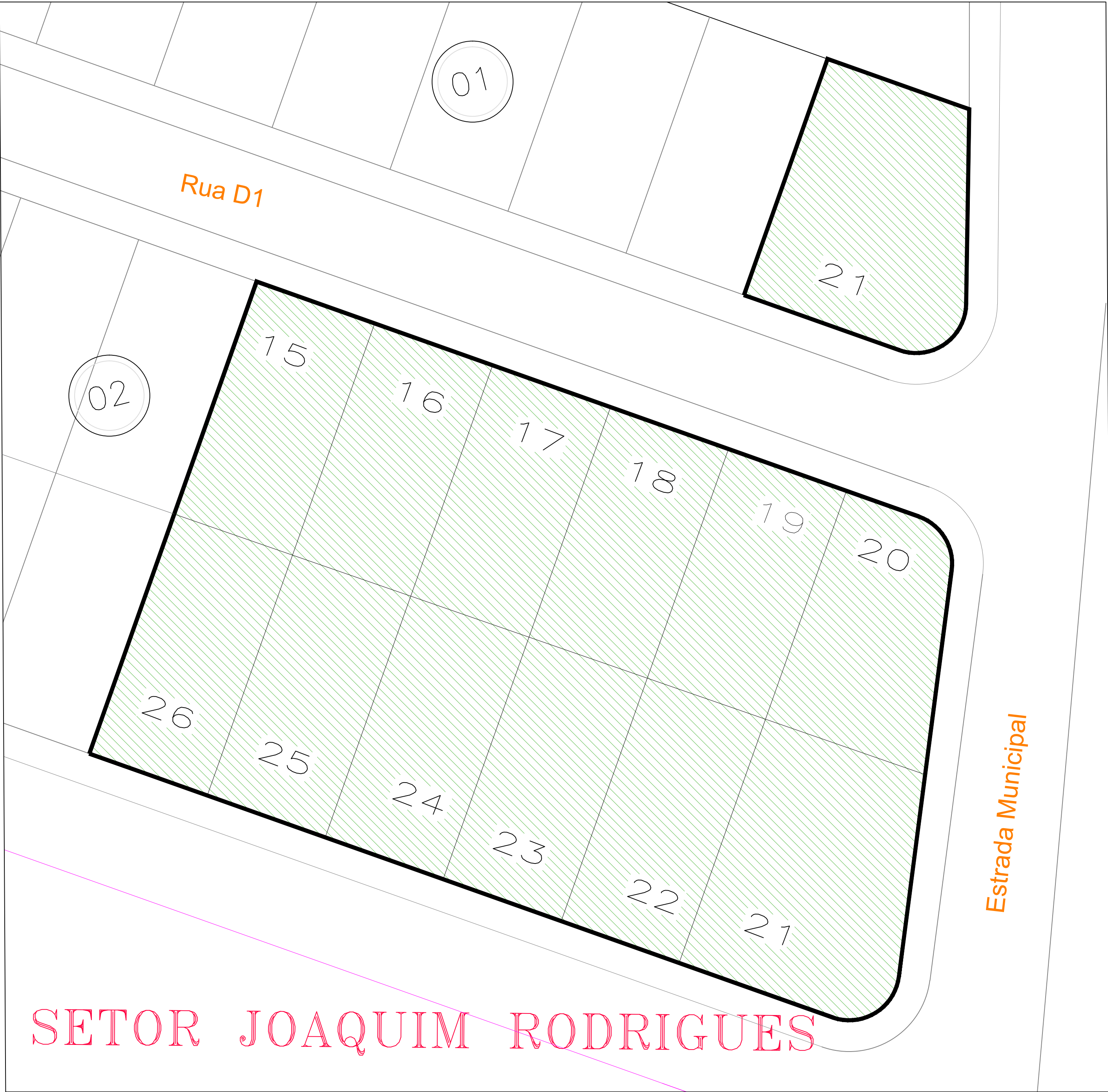
LOTES 11 A AO 11 D - QD.03, ST. BOA VISTA III  
COORDENADAS: 16°46'10.558" W; 49°41'29.778"S



LOTES 21 AO 25 - QD.08, ST. JARDIM DOS IPÊS  
COORDENADAS:16°45'55.654"W; 49°41'53.243"S



LOTES 11 E 11 A - QD.03, ST. BOA VISTA II  
COORDENADAS: 16°46'3.917"W; 49°41'32.868"S



LOTES 15 AO 26 - QD.02, ST.JOAQUIM RODRIGUES E  
LOTE 21 - QD. 01, ST. JOAQUIM RODRIGUES  
COORDENADAS: 16°45'37.153"W; 49°42'21.563"S



PLANTA DE SITUAÇÃO  
CASAS DE INTERESSE SOCIAL  
PREFEITURA MUNICIPAL DE CAMEPESTRE DE  
GOIÁS-GO



ENGENHARIA & CONSULTORIA  
EIRELI - ME  
CNPJ: 26.435.399/0001-27  
RUA C 236, S/N, QUADRA 662, LOTE 11, SALA 01 I  
CEP: 74.290-19, GOIÂNIA - GO

PROJETO APROVADO PELA PREFEITURA MUNICIPAL  
EM: 11/03/2025

OBRA: EXECUÇÃO DO PROJETO DE ARGUMENTURA DE CASAS DE INTERESSE SOCIAL

ENDEREÇO:  
DIVERSAS RUAS DOS SETORES JARDIM DOS IPÊS, ST. BOA VISTA II E III, ST. JOAQUIM RODRIGUES, CAMPESTRE DE GOIÁS - GO

CONTEÚDO: PLANTA SITUAÇÃO

COORDENADAS:  
INDICADA NO DESENHO

Nº DO CONTRATO:  
970526/24

Nº DO ART:  
1020250254275

ÁREAS:	Nº DE PAVIMENTOS:	ESCALA:	FOLHA:
ÁREA DO TERRENO: VARIÁVEL	ÚNICO	INDICADA	INDICADA
ÁREA CONSTRUIDA: 49,35m²	DATA: MARÇO / 2025	REVISÃO: 0	1/1